

LEGENDA / KEY

- S** Traguardo volante / Intermediate Sprint
- 1, 2, 3** GPM (con categoria) / KOM (categorized)
- T** Galleria / Tunnel
- ⊕** Passaggio a livello / Level Crossing
- Percorso Fuori Corsa / Off Race







Basic Map data © OpenStreetMap (and) contributors, CC-BY-SA
SDS rendering by Maperitive



Tappa
04
cronotabella

IMOLA - URBINO
mercoledì 10 luglio 2024

km 134
D = 1500 m

| Quota | | | DISTANZE | | | ORA DI PASSAGGIO | | | |
|---|------------|-------------------------------|--|---------------|--------------------|------------------|--------------|--------------|--------------|
| | | | par- ziali | per- corse | da per- correre | media km/ora | | | |
| | | | | | | 37 | 35 | 33 | |
| PROVINCIA DI BOLOGNA | | | | | | >>>>> | | | |
|  | 45 | IMOLA | ↑ Start Village | 6.5 | | | 10.25 | 10.25 | 10.25 |
|  | 37 | IMOLA | ↑ km 0 | 0.0 | 0.0 | 134.0 | 10.40 | 10.40 | 10.40 |
| PROVINCIA DI RAVENNA | | | | | | | | | |
| | 40 | Castel Bolognese | ↑ ss.9 | 5.8 | 5.8 | 128.2 | 10.49 | 10.49 | 10.50 |
| | 34 | Faenza | ↑ ss.9 | 8.0 | 13.8 | 120.2 | 11.00 | 11.01 | 11.02 |
| PROVINCIA DI FORLÌ CESENA | | | | | | | | | |
| | 28 | Forlì | ↑ v.Matteotti-ss.9 | 15.5 | 29.3 | 104.7 | 11.21 | 11.23 | 11.25 |
| | 31 | Forlimpopoli | ↑ v.Mazzini-ss.9 | 8.1 | 37.4 | 96.6 | 11.34 | 11.37 | 11.40 |
| | 37 | Torre del Moro | ↑ ss.9 | 9.0 | 46.4 | 87.6 | 11.48 | 11.52 | 11.56 |
| | 38 | Cesena | ↑ v.Oberdan-ss.9 | 3.3 | 49.7 | 84.3 | 11.54 | 11.58 | 12.02 |
| | 36 | Budrio | ↑ ss.9 | 8.1 | 57.8 | 76.2 | 12.05 | 12.09 | 12.14 |
|  | 33 | Savignano sul Rubicone | ↔ sp.1 | 5.0 | 62.8 | 71.2 | 12.12 | 12.17 | 12.22 |
| PROVINCIA DI RIMINI | | | | | | | | | |
| | 102 | Montalbano | ↔ v.Montalbano | 3.8 | 66.6 | 67.4 | 12.18 | 12.23 | 12.29 |
| | 52 | Canonica | ↑ sp.92 | 2.2 | 68.8 | 65.2 | 12.21 | 12.26 | 12.32 |
| | 66 | Sant'Andrea | ↔ sp.14 | 3.2 | 72.0 | 62.0 | 12.26 | 12.32 | 12.38 |
| | 118 | Ponte Verucchio | ↑ sp.14 | 6.3 | 78.3 | 55.7 | 12.36 | 12.42 | 12.49 |
| | 140 | Confine ITA/RSM | ↑ v.Rivo Fontanelle | 3.7 | 82.0 | 52.0 | 12.42 | 12.48 | 12.55 |
| REPUBBLICA DI SAN MARINO | | | | | | | | | |
|  | 521 | San Marino | ↑ (P.gio Castellano)-Str. Campo d. Giù | 5.6 | 87.6 | 46.4 | 12.57 | 13.05 | 13.14 |
| | 488 | Fiorentino | ↑ v.d.Passetto | 3.7 | 91.3 | 42.7 | 13.02 | 13.10 | 13.19 |
| | 555 | Confine RSM/ITA | ↑ | 2.5 | 93.8 | 40.2 | 13.06 | 13.15 | 13.24 |
| PROVINCIA DI PESARO URBINO | | | | | | | | | |
| | 273 | Mercatino Conca | ↑ sp.70 | 5.9 | 99.7 | 34.3 | 13.15 | 13.23 | 13.33 |
|  | 625 | Monte Osteriaccia | ↑ sp.38 | 8.3 | 108.0 | 26.0 | 13.37 | 13.48 | 14.01 |
| | 160 | Casinina | ↑ sp.9 | 7.3 | 115.3 | 18.7 | 13.47 | 13.59 | 14.12 |
| | 111 | Ponte in Foglia | ↑ sp.9 | 4.3 | 119.6 | 14.4 | 13.53 | 14.05 | 14.18 |
| | 348 | Gadana | ↑ sp.9 | 8.8 | 128.4 | 5.6 | 14.08 | 14.20 | 14.35 |
|  | 450 | URBINO | ↑ Piazza Duca Federico | 5.6 | 134.0 | 0.0 | 14.16 | 14.30 | 14.45 |

NOTE:



Traguardo Volante:
km 62.8 Savignano sul Rubicone



Gran Premio della Montagna:
km 87.6 - San Marino - m 521 - 2a cat.
km 108 - Monte Osteriaccia - m 625 - 3a cat.
km 134 - URBINO - m 450 arrivo - 3a cat.



Galleria/Tunnel: km



Passaggio a Livello/Level Crossing: km

Tappa
04
cronotabella

IMOLA - URBINO

mercoledì 10 luglio 2024

km 134

| Prov/com | Distanza | Località | DIR | via |
|-------------------------|----------|------------------|--------|--|
| BOLOGNA | | | | |
| Imola | | | | |
| | | IMOLA | ↑ | Start Village |
| | | | ↑ | Piazza Matteotti |
| | | | ↖ | Via Emilia |
| | | | ↖ | via Giuseppe Mazzini |
| | | | ↑ | via Giuseppe Mazzini |
| | | | ↑ | viale Dante Alighieri |
| | | | ↑ | rotatoria (Monumento del Partigiano) - viale Dante Alighieri |
| | | | ↑ | ponte sul Santerno |
| | | | ↖ | Piazzale Ayrton Senna |
| | | | ↗ | ingresso Autodromo Enzo e Dino Ferrari |
| | | | ↗ | Variante Alta Tamburello Villeneuve |
| | | | ↑ | Variante Alta Tamburello Villeneuve |
| | | | ↑ | Tamburello Villeneuve |
| | | | ↗ | uscita Autodromo Enzo e Dino Ferrari (Paddock) |
| | | | ↖ | via Santerno |
| | | | ↑ | via Santerno |
| | | | ↗ ss.9 | via Emilia |
| | | | ↑ | km 0 |
| | | | ↑ ss.9 | via Emilia |
| RAVENNA | | | | |
| Castel Bolognese | | | | |
| | | | ↑ ss.9 | via Emilia Ponente |
| | | Castel Bolognese | ↑ ss.9 | serie di rotonde - via Emilia Ponente |
| | | | ↑ ss.9 | via Emilia Interna |
| | | | ↑ ss.9 | via Emilia Levante |
| Faenza | | | | |
| | | | ↑ ss.9 | via Emilia Levante |
| | | | ↑ ss.9 | via Emilia Ponente |
| | | | ↗ ss.9 | via Armando Diaz |
| | | | ↑ ss.9 | sovrappasso ferrovia |
| | | | ↑ ss.9 | via Armando Diaz |
| | | Faenza | ↑ ss.9 | viale Elio Assirelli |
| | | | ↑ ss.9 | viale Elio Assirelli |
| | | | ↗ ss.9 | rotatoria - via Forlivese |
| | | | ↑ ss.9 | via Forlivese |
| | | | ↑ ss.9 | |
| FORLÌ CESENA | | | | |
| Forlì | | | | |
| | | | ↑ ss.9 | |
| | | | ↑ | viale Bologna |
| | | | ↖ | viale Italia (contromano) |
| | | | ↑ | via Isonzo |
| | | | ↗ | via Pelecano |
| | | | ↑ | via Pelecano |
| | | | ↑ | rotatoria Porta Santa Chiara - viale Vittorio Veneto |
| | | | ↑ | viale Vittorio Veneto |
| | | | ↑ | serie di rotonde - viale Giacomo Matteotti |
| | | Forlì | ↑ | viale Giacomo Matteotti |
| | | | ↖ | piazzale della Vittoria (contromano) |
| | | | ↖ | viale Roma |
| | | | ↑ | viale Roma |
| | | | ↑ | serie di rotonde - via Roma |
| | | | ↑ ss.9 | rotatoria - via Emilia |
| | | | ↑ ss.9 | via Emilia |
| Forlimpopoli | | | | |
| | | | ↑ ss.9 | via Emilia |
| | | | ↑ | serie di rotonde - via Emilia per Forlì |

Tappa
04
cronotabella

IMOLA - URBINO

mercoledì 10 luglio 2024

| Prov/com | Distanza | Località | DIR | via | km 134 |
|---------------------------------|----------|------------------------|------------|--|--------|
| | | | ↑ | rotatoria - via Circonvallazione | |
| | | Forlimpopoli | ↑ | rotatoria - via Giuseppe Mazzini | |
| | | | ↑ | rotatoria - via Matteotti | |
| | | | ↑ | via Matteotti | |
| | | | ↑ | via Emilia per Cesena | |
| | | | ↑ | rotatoria - via Emilia per Cesena | |
| | | | ↑ ss.9 | rotatoria - via Emilia | |
| | | | ↑ ss.9 | via Emilia | |
| Bertinoro | | | | | |
| | | | ↑ ss.9 | via Emilia | |
| Cesena | | | | | |
| | | | ↑ ss.9 | via Emilia Ponente | |
| | | | ↑ ss.9 | serie di rotatorie - via Emilia Ponente | |
| | | Torre del Moro | ↑ | rotatoria - viale Carlo Cattaneo | |
| | | | ↑ | serie di rotatoria - viale Giacomo Matteotti | |
| | | | ↑ | Ponte del Risorgimento (fiume Savio) | |
| | | | ↵ | via Zuccherificio | |
| | | | ↑ | via Zuccherificio | |
| | | | ↑ | viale Europa | |
| | | | ↑ | rotatoria - viale Giovanni Bovio | |
| | | Cesena | ↑ | viale Guglielmo Oberdan | |
| | | | ↑ | serie di rotatorie - viale Guglielmo Marconi | |
| | | | ↵ | rotatoria (Case Finali) - via Emilia Levante | |
| | | | ↑ | via Emilia Levante | |
| | | | ↑ ss.9 | via Emilia Levante | |
| | | | ↑ ss.9 | rotatoria - via Emilia Levante | |
| Longiano | | | | | |
| | | | ↑ ss.9 | rotatoria - via Emilia Levante | |
| | | | ↑ ss.9 | via Emilia Levante | |
| | | | ↑ ss.9 | via Emilia Interna | |
| | | Budrio | ↑ ss.9 | via Emilia Interna | |
| | | | ↑ ss.9 | rotatoria - via Emilia Interna | |
| | | | ↑ ss.9 | serie di rotatorie - via Emilia Levante | |
| Savignano sul Rubicone | | | | | |
| | | | ↑ ss.9 | via Emilia Ovest | |
| | | Savignano sul Rubicone | ↵ sp.11 | via della Resistenza | |
| | | | ↑ sp.11 | via della Resistenza | |
| | | | ↑ sp.11 | via Sogliano | |
| RIMINI | | | | | |
| Santarcangelo di Romagna | | | | | |
| | | | ↑ sp.11 | via Sogliano | |
| | | Montalbano | ↵ | via Montalbano | |
| | | | ↑ | via Montalbano | |
| | | | ↑ | rotatoria - via Fabbriere | |
| | | Canonica | ↑ sp.92 | via Montaletti | |
| Poggio Torriana | | | | | |
| | | | ↑ sp.92 | via Brandinelli | |
| | | | ↑ sp.92 | via Montaletti | |
| | | | ↑ sp.73 | rotatoria - via Macello | |
| | | | ↑ sp.73 | via Pontaccio | |
| | | Sant'Andrea | ↵ sp.14 | via Santarcangiolese | |
| | | | ↑ sp.14 | via Santarcangiolese | |
| | | | ↑ sp.14 | serie di rotatorie - via Santarcangiolese | |
| Verucchio | | | | | |
| | | | ↑ sp.14 | via Ponte | |
| | | Ponte Verucchio | ↵ sp.14 | via Ponte | |
| | | | ↑ sp.14 | via Ponte | |
| | | | ↑ ss.258 | | |
| | | | ↵ sp.15ter | rotatoria - via Dogana | |

Tappa
04
cronotabella

IMOLA - URBINO

mercoledì 10 luglio 2024

km 134

| Prov/com | Distanza | Località | DIR | via |
|---------------------------------|----------|-------------------|-----|-------------------------------------|
| | | | ↑ | via Dogana |
| | | | ↑ | via Gualdicciolo |
| | | Confine ITA/RSM | ↑ | via Rivo Fontanelle |
| REPUBBLICA DI SAN MARINO | | | | |
| | | | ↑ | via Rivo Fontanelle |
| | | | ↑ | Strada delle Moricce |
| | | | ↑ | via Seconda Gualdaria |
| | | | ↑ | Strada Genghe di Atto |
| | | | ↗ | Costa del Santo |
| | | | ↑ | Costa del Santo |
| | | | ↖ | Strada Prima Gualdaria |
| | | San Marino | ↑ | Strada Prima Gualdaria |
| | | | ↑ | Strada Campo dei Giudei |
| | | | ↑ | Strada Campo dei Giudei |
| | | | ↑ | via Gamella |
| | | | ↗ | rotatoria - via del Serrone |
| | | | ↑ | via del Serrone |
| | | | ↑ | via Impietrata |
| | | | ↑ | via del Passetto |
| | | Fiorentino | ↑ | rotatoria - via del Passetto |
| | | | ↑ | via del Passetto |
| | | | ↑ | Strada della Serra |
| | | | ↑ | via Serra |
| | | | ↑ | Strada della Serra |
| | | Confine RSM/ITA | ↑ | Strada della Serra |
| PESARO URBINO | | | | |
| Monte Grimano Terme | | | | |
| | | | ↑ | sp.2 |
| | | | | via per San Marino |
| Mercatino Conca | | | | |
| | | | ↑ | sp.2 |
| | | | ↖ | via per San Marino |
| | | | ↖ | via Roma |
| | | | ↑ | via Roma |
| | | Mercatino Conca | ↗ | sp.70 |
| | | | ↑ | sp.70 |
| | | | ↖ | sp.138 |
| | | | ↑ | sp.138 |
| | | | | Strada San Giovanni Monte Altavello |
| Tavoletto | | | | |
| | | | ↑ | sp.138 |
| | | Monte Osteriaccia | ↑ | sp.138 |
| | | | ↑ | sp.138 |
| | | | | Strada San Giovanni Monte Altavello |
| Sassocorvaro Auditore | | | | |
| | | | ↑ | sp.138 |
| | | | ↗ | sp.70 |
| | | | ↑ | sp.70 |
| | | | ↑ | Strada Pian di Castello |
| | | | ↑ | Strada Provinciale Auditore |
| | | | ↑ | Strada Provinciale Auditore |
| | | Casinina | ↑ | sp.24 |
| | | | ↑ | sp.3 |
| Urbino | | | | |
| | | | ↑ | via Fogliense |
| | | | ↑ | sp.9 |
| | | | | via Fogliense |
| Montecalvo in Foglia | | | | |
| | | | ↑ | sp.9 |
| | | | ↑ | sp.9 |
| | | | ↑ | sp.9 |
| | | | | Strada Urbinata Feltresca |
| | | | | via Urbinata Feltresca |
| | | | | rotatoria - via Urbinata Feltresca |
| Urbino | | | | |
| | | Ponte in Foglia | ↑ | sp.9 |
| | | | ↑ | sp.9 |
| | | | ↑ | sp.9 |
| | | Gadana | ↑ | sp.9 |
| | | | ↑ | sp.9 |
| | | | ↑ | sp.9 |
| | | | ↑ | sp.9 |

Tappa
04
cronotabella

IMOLA - URBINO

mercoledì 10 luglio 2024

| Prov/com | Distanza | Località | DIR | via | km 134 |
|----------|----------|----------|-----|----------|---|
| | | | ↑ | sp.9 | via Guido da Montefeltro |
| | | | ↑ | | serie di rotonde - viale Federico Comandino |
| | | | ↑ | | viale Antonio Gramsci |
| | | | ↔ | | via Giro dei Debitori |
| | | | ↑ | | via Giro dei Debitori |
| | | | ↔ | | via Francesco di Giorgio Martini |
| | | | ↑ | ss.73bis | via Francesco di Giorgio Martini |
| | | | ↖ | | Borgo Mercatale |
| | | | ↑ | | via Giuseppe Mazzini |
| | | | ↔ | | Piazza della Repubblica - via Vittorio Veneto |
| | | | ↑ | | via Vittorio Veneto |
| | | | ↑ | | via Puccinotti |
| | | URBINO | ↑ | | Piazza Duca Federico |